
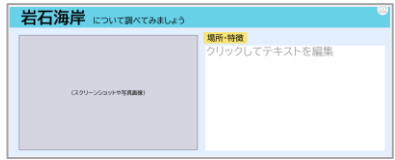




学年	教科等	単元等	活用アプリ
中2	社会地理	日本の地域構成「さまざまな海岸」	オクリンクプラス
授業 内容	日本の多様な海岸について特徴を理解する		<p>〈ワーク用5枚・背景用1枚〉</p>  <p>〈ワーク用：課題カード〉</p>  <p>〈みんなのボード（レイアウト例）〉</p> 
	<p><b>準備：</b></p> <ul style="list-style-type: none"> <li>・共有コードを使用してカード（ワーク用5枚・背景用1枚）を取得する。</li> <li>・日本地図カード（背景用）のみ切りはなす。</li> <li>・日本地図カード（背景用）を画像（jpg）形式でダウンロードし、みんなのボードの背景画像にする。</li> <li>・背景画像を設定したボードをグループの数だけ複製する。</li> <li>・準備したカード（ワーク用5枚）を子供たちのマイボードに送信する。</li> </ul> <p><b>授業の流れ：</b></p> <ol style="list-style-type: none"> <li>1. それぞれの海岸の特徴と、代表的な場所を各自インターネットで調べる。</li> <li>2. 調べた代表的な場所の航空写真や地図アプリのスクリーンキャプチャをカードの左側に配置する。場所や特徴をカードの右側にテキスト入力する。</li> <li>3. 作成したカードを自分のグループのみんなのボードに送る。</li> <li>4. ボード上の日本地図のどこにあたるか、それぞれ配置していく。同じ場所に置かれたカードは連結する。</li> <li>5. グループで調べたことを共有し、分かったことや疑問点を伝え合い、必要に応じてカードに補足を入力する。</li> <li>6. 日本の国土にはさまざまな海岸があり、多様な景観が見られることを全体で確認する。</li> </ol>		<p><b>共有コード</b></p> <div> <p>共有コードを入力、または カメラを起動して 二次元コードを読み込む</p>  </div> <p>pb01JX9T9H0B9EDZZQZD7KWCCQ8Z</p>
サポータ おすすめ ポイント	<ul style="list-style-type: none"> <li>・調べたことを見せ合い、伝え合うことで、個人の取り組み時間の差を補い合ったり、理解を定着させたりすることができます。</li> <li>・海岸の写真画像を予め貼付しておいて名称を空欄にし調べる授業にする、海岸を「海流」や「山脈」に替える、等、授業のねらいに応じてアレンジしてお使いいただくこともできます。</li> </ul>		